

OBSERVATOIRE PÊCHE À PIED DE LOISIR

SOUS RÉGION MARINE MANCHE - MER DU NORD

Groupe de travail Natura 2000
Baie du Mont St Michel
28/09/2018 – Val St Paire



Avec le soutien de :

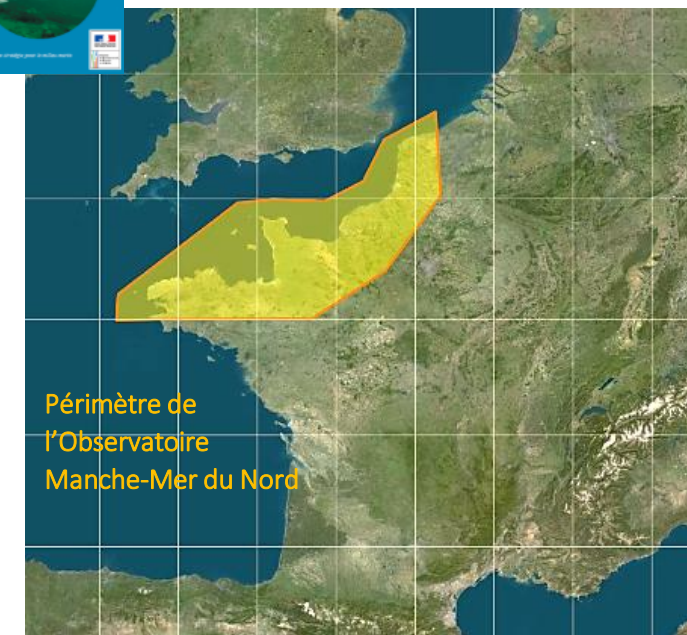



AGENCE FRANÇAISE
POUR LA BIODIVERSITÉ
ÉTABLISSEMENT PUBLIC DE L'ÉTAT

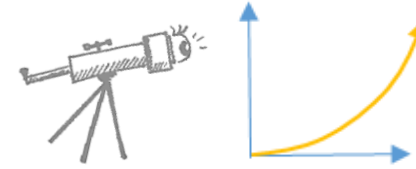


Cadre et objectifs de l'Observatoire de la pêche à pied de loisir

- **Cadre** : PAMM MMN - Mesure 308-MMN2 – « Mettre en place un observatoire des activités de pêche à pied de loisir dans la sous-région marine »
- **Périmètre** : Frontière belge - Pointe Finistère (*48è parallèle*)
- **Pilotage mesure** : DIRM et AFB
- **Objectifs** : Pérenniser et étendre les initiatives existantes de **suivi et d'acquisition de données des activités de pêche à pied de loisir** pour favoriser la prise en compte de ces problématiques dans les politiques publiques
- **Moyens** : Financements locaux et appels d'offre (DREAL)
- **Outils et acteurs** :
 - Base de données : AFB (BD ESTAMP)
 - Coordination : URCPPIE de Normandie
 - Actions de terrain : structures mobilisées sur des actions de suivi et de sensibilisation de l'activité pêche à pied de loisir
 - Réseau national : Littorea (www.pecheapied-loisir.fr)



Actions et perspectives



Améliorer les
connaissances et les
pratiques

• 2018 :

• Nouveaux territoires ou nouveaux « sites » :

- Mise en œuvre de diagnostics sur des « sites pilotes », à enjeux, non connus
- Bilans annuels valorisant les données issues de la BD ESTAMP
 - *Ex : Sites « pilotes » bretons (Baie de la Fresnay - 22, Baie de Guissény - 29, Martin-Plage – 22,...)*

• Territoires et/ou sites déjà suivis : actions d'acquisition de connaissances, de sensibilisation

- *Ex : Hauts de France, Calvados, Manche*

• 2019 – 2021 :

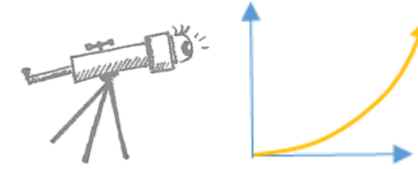
• Territoires et/ou sites déjà suivis :

- Poursuite de l'acquisition de connaissances, alimentation de la BD ESTAMP et production de bilans, mise en place d'actions de sensibilisation et d'évaluation de l'action,
- Mise en œuvre de partenariats avec d'autres projets (ex : Marha)

• Territoires et/ou sites non suivis (*Abers, sites « pilotes » dans la Baie du Mont Saint Michel,...*)

- Mobilisation de nouvelles structures et territoires non encore associés
- Mise en place de diagnostics (protocoles Life)

Baie du Mont Saint Michel



Améliorer les
connaissances et les
pratiques

- Quels enjeux « pêche à pied de loisir » ?
 - Enjeux « habitats » ?
 - Enjeux « ressources » ?
 - Enjeux sanitaires ?
- Observatoire de la pêche à pied - une opportunité pour le territoire ?
 - Acquisition de connaissances
 - Actions de sensibilisation
- Structuration de l'action
 - Structures relais sur le territoire ?
 - Sites pilotes sur lesquels concentrer l'action ?



Pêche à pieds à Champeaux, dans la baie du Mont-St-Michel. © MaxPPP - - Jean-Yves Desfoux

Contact



Marion LE RENARD

Animatrice de l'Observatoire des activités de Pêche à pied de loisir
sur la façade Manche-Mer du Nord

UNION RÉGIONALE DES CPIE DE NORMANDIE

ADRESSE | Siège du CPIE Vallée de l'Orne
Enceinte de l'Abbaye aux Hommes 14054 CAEN Cedex

CONTACT | 06 24 32 14 63
observatoirePAPL@urcpiе-normandie.com